

Heimerzheim

Stand: 08/2004

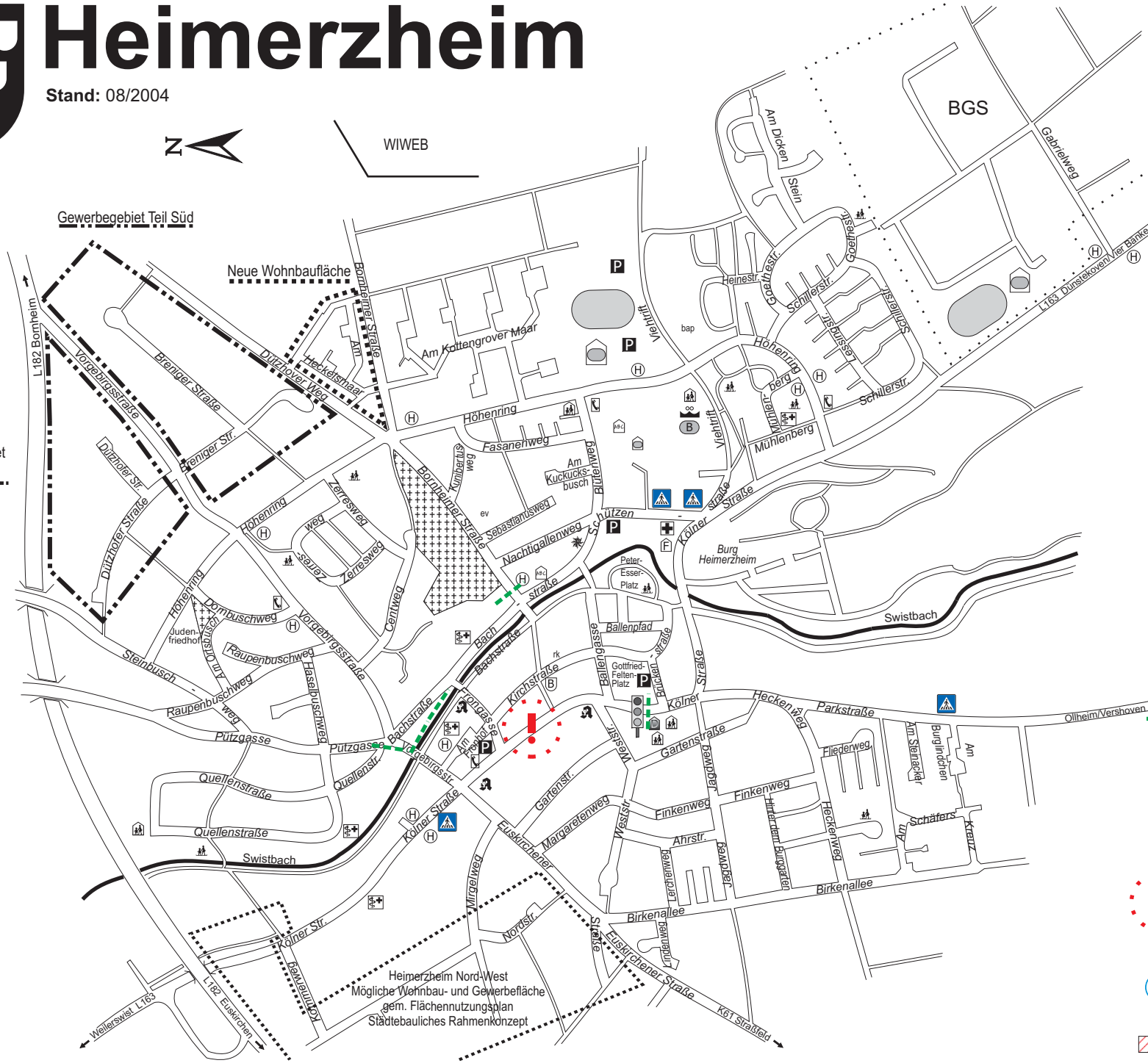


























WIWEB

Gewerbegebiet Teil Süd

Neue Wohnbaufläche

Gewerbegebiet Teil Nord



-  Polizeistation
-  Feuerwehrhaus
-  DRK-Station
-  Schule
-  Kindergarten
-  Kinderspielplatz
-  Parkplatz
-  Friedhof
-  Telefonzelle
-  Bushaltestelle
-  Apotheke
-  Arzt
-  Sportplatz
-  Bolzplatz
-  Sporthalle
-  Skaterbahn
-  Bürgerbüro
-  Begegnungsstätte "Altes Kloster"
Offener Jugendtreff
-  Empfohlener Schulweg
-  Zebrastreifen
-  Ampel
-  **VORSICHT !**
Keine Überquerungshilfe
-  Eltern-Haltemöglichkeit
-  In diesem Bereich bitte NICHT halten

Heimerzheim Nord-West
Mögliche Wohnbau- und Gewerbefläche
gem. Flächennutzungsplan
Städtebauliches Rahmenkonzept